



EXPEDICIÓN ORINOCO
RECORRIENDO IDENTIDADES ANCESTRALES

IDENTIDAD Y TERRITORIO



EXPEDICIÓN ORINOCO

RECORRIENDO IDENTIDADES ANCESTRALES

Artesanías de Colombia inicia Expedición Orinoco desde múltiples miradas, geográficas, poblacionales, económicas, reconociendo la estrecha relación entre territorio, identidad cultural y desarrollo sostenible.



El progreso
es de todos

Gobierno
de Colombia
Mincomercio



EXPEDICIÓN ORINOCO
RECORRIENDO IDENTIDADES ANCESTRALES



EXPEDICIÓN ORINOCO

RECORRIENDO IDENTIDADES ANCESTRALES

TERRITORIO

El 35% De a
cuenca del
Orinoco
pertenece a
Colombia



Departamentos
Fronterizos
Arauca
Guainía
Vichada



DEPARTAMENTOS Municipios Corregimientos Caseríos Inspecciones Centros Poblados

DEPARTAMENTOS	Municipios	Corregimientos	Caseríos	Inspecciones	Centros Poblados
Guainía	2	6		7	
Vaupés	3	5		10	
Guaviare	4				
Vichada	4				
Arauca	7	3	11	45	8
Caquetá	16			63	
Casanare	19	11		106	
Meta	29	4	44	67	44
Total	84	29	55	298	52

Extensión Región



■ Total Nacional km² ■ Total Región km²



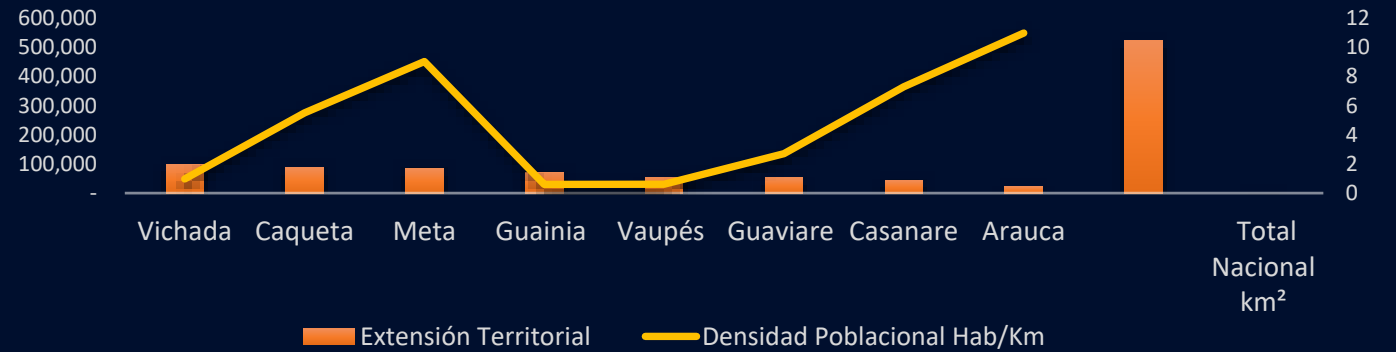
El progreso es de todos

Gobierno de Colombia
Mincomercio

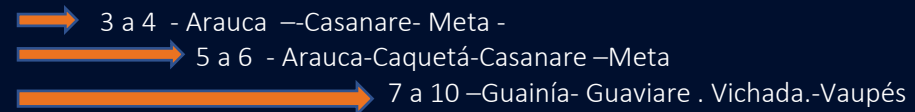


TERRITORIO

Extensión Territorial - Densidad Poblacional



Tiempos de Desplazamiento - Tramos fluviales navegables -Destino a Ciudades Capitales



Fuentes DANE . Proyección 2020 – UPRA.. Geomática. 2017



El progreso
es de todos

Gobierno
de Colombia
Mincomercio



Municipios PDET



EXPEDICIÓN **ORINOCO**
RECORRIENDO IDENTIDADES ANCESTRALES

POLÍTICA PÚBLICA

CAQUETA

Albania
Belén de los Andaquies
Cartagena del Chairá
Curillo
El Doncello
El Paujil
La Montañita
Morelia
Puerto Milán
Puerto Rico
San José del Fragua
San Vicente del Caguán

Solano

Solita
Valparaíso

META

La Macarena
La Uribe
Mapiripán
Mesetas
Puerto Concordia
Puerto Lleras
Puerto Rico
Vistahermosa

ARAUCA

Araucuita
Fortul

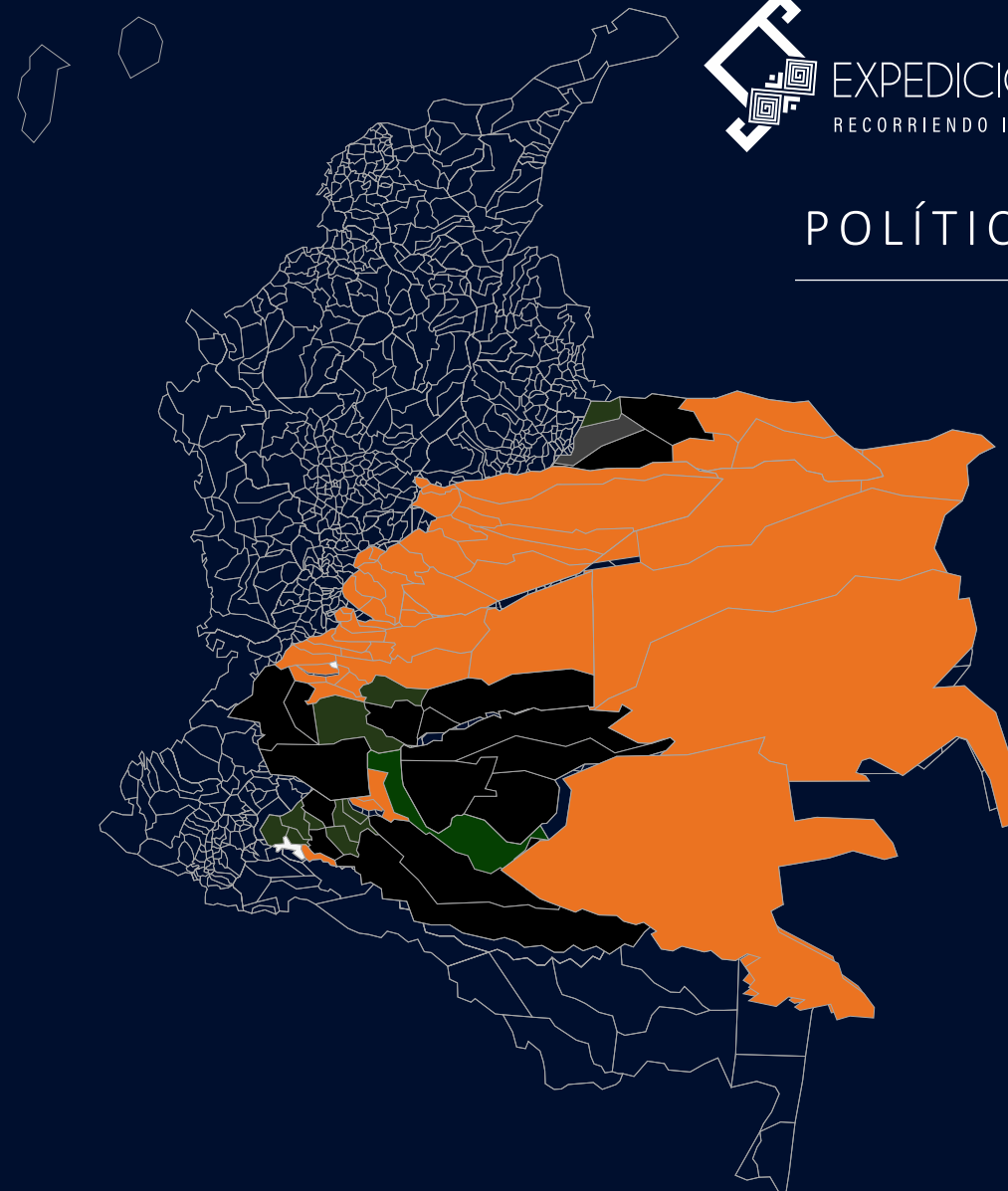
Saravena

Tame

GUAVIARE

Calamar
El Retorno
Miraflores

San José del Guaviare



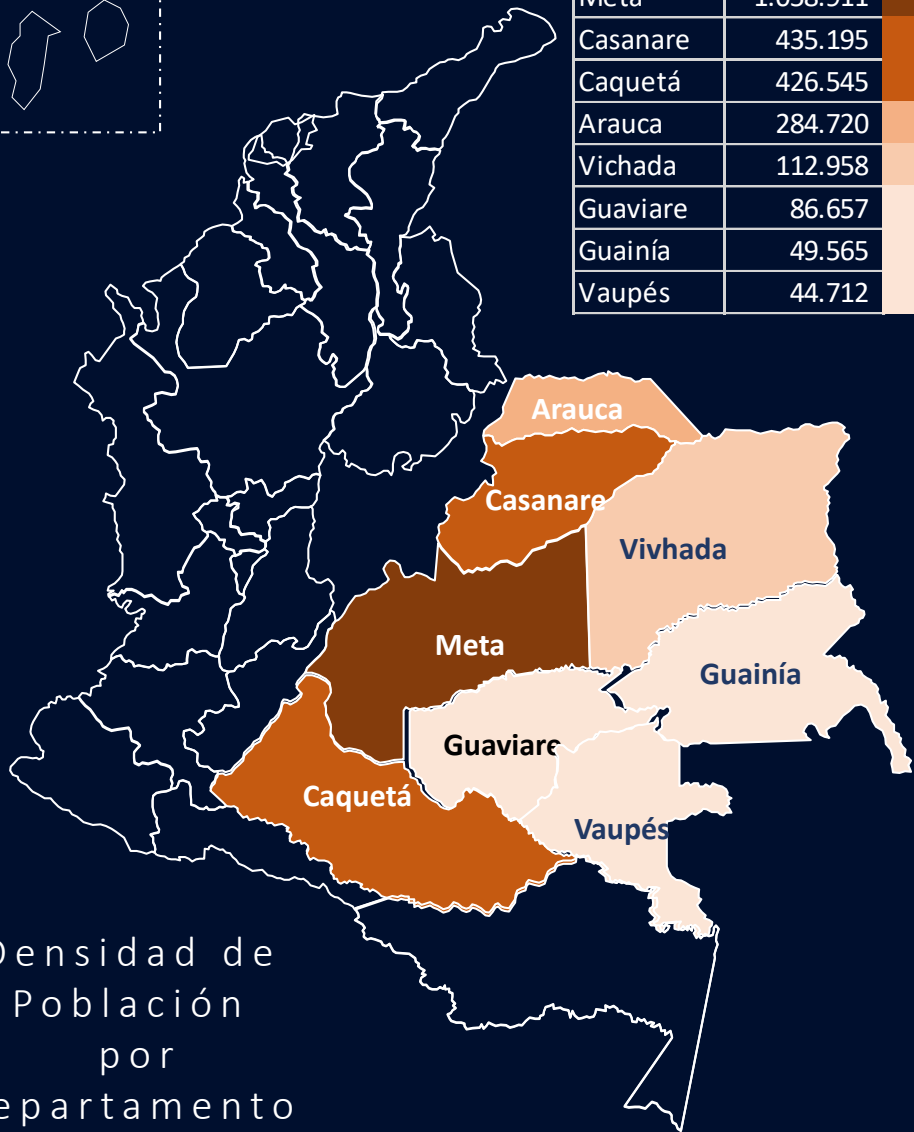
El progreso
es de todos

Gobierno
de Colombia
Mincomercio





Meta	1.058.911	
Casanare	435.195	
Caquetá	426.545	
Arauca	284.720	
Vichada	112.958	
Guaviare	86.657	
Guainía	49.565	
Vaupés	44.712	

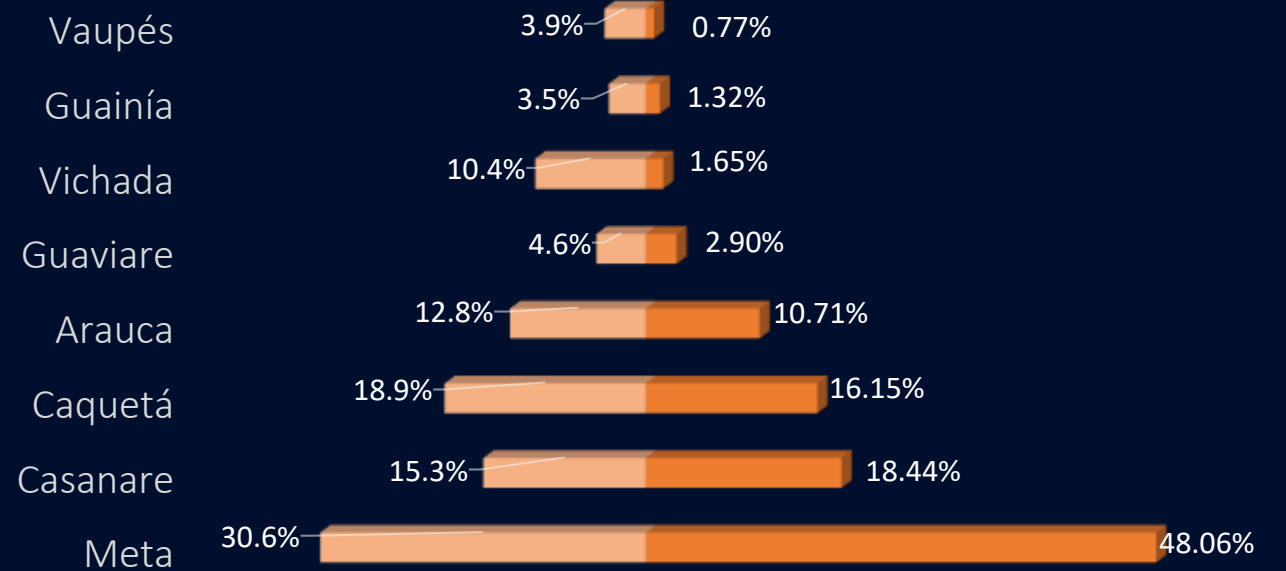


Densidad de Población por departamento



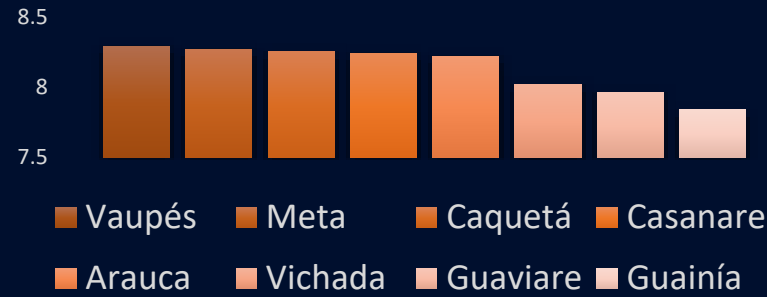
POBLACIÓN

Área Rural - Cabeceras Municipales




Pobreza Multidimensional		
Departamento	Índice	Código
Guainía	65,0	
Vaupés	59,4	
Vichada	55,0	
Guaviare	33,5	
Arauca	31,8	
Caquetá	28,7	
Casanare	19,1	
Meta	15,6	

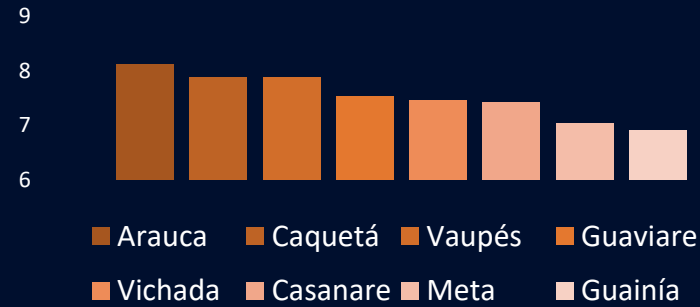
Vida en general



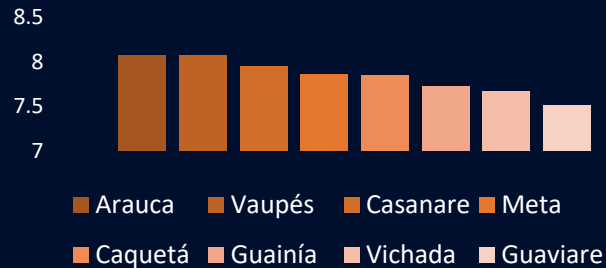
Trabajo o actividad



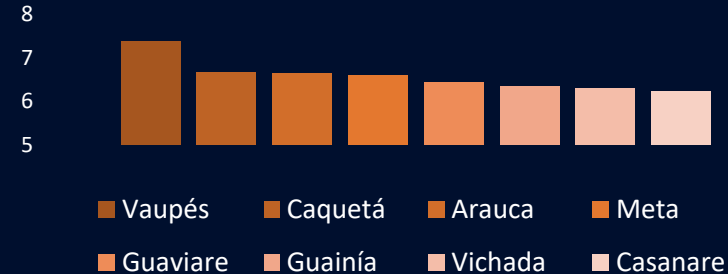
Seguridad



Salud



Ingreso

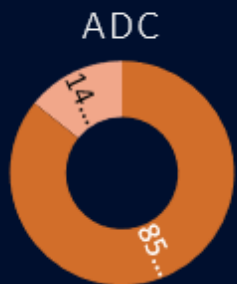


Casanare y Meta, concentra gran parte de la industria de los hidrocarburos, tienen los datos de PIB por habitante más altos de Colombia, en contraste, Arauca, Vichada, Guaviare, Vaupés y Guainía están por debajo del promedio.

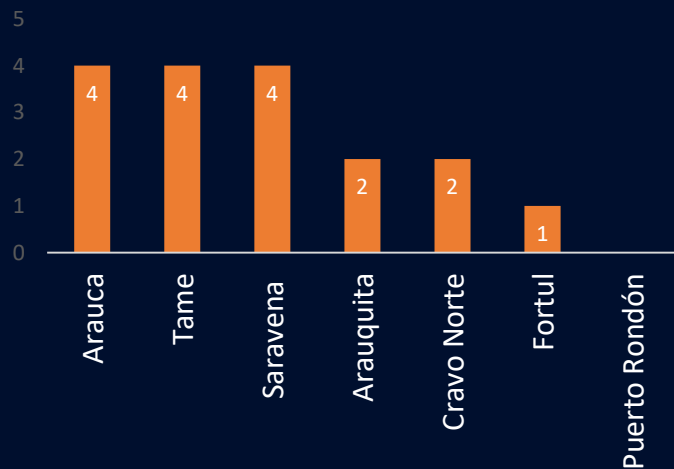
El DANE al realizar un comparativo nacional determina que los puntajes más bajos sobre percepción de calidad de vida se encuentran en la región Orinoquia -amazonia; Las variables más afectadas trabajo e ingreso con la excepción de ingreso en Vaupés y trabajo en Meta, más arriba del promedio.

Arauca

% Cobertura Municipio ADC

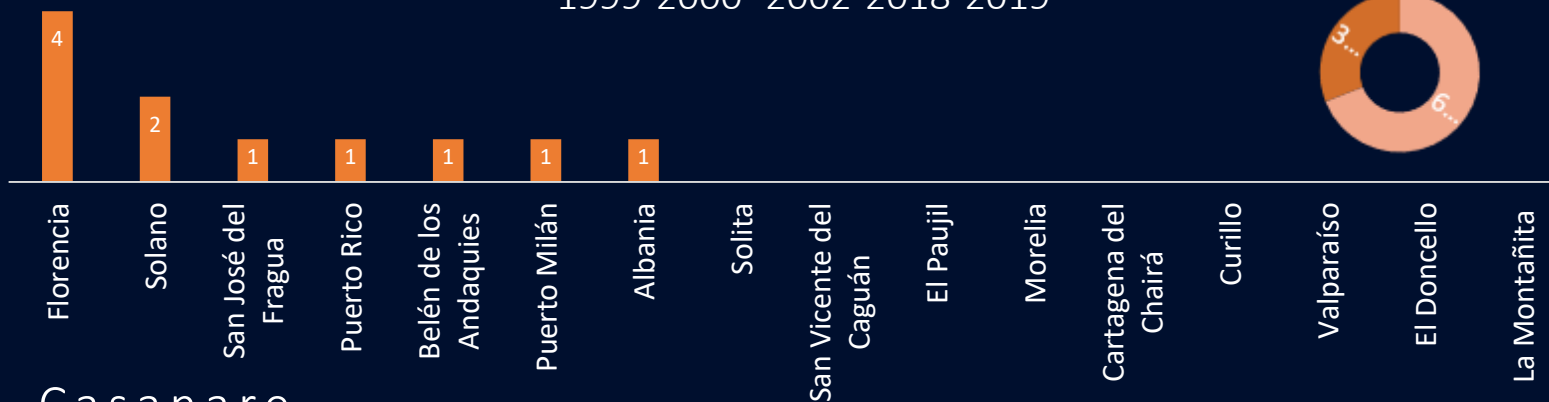


1995-1999-2000-2014-2017-2018-2019



Caquetá

1999-2000- 2002-2018-2019



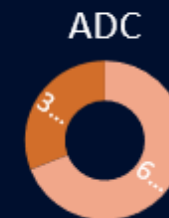
Casanare

1999-2000-2002-2015-2016-2017-2018-2019



HISTÓRICO DE ATENCIÓN ADC

% Cobertura Municipios ADC



% Cobertura Municipios ADC

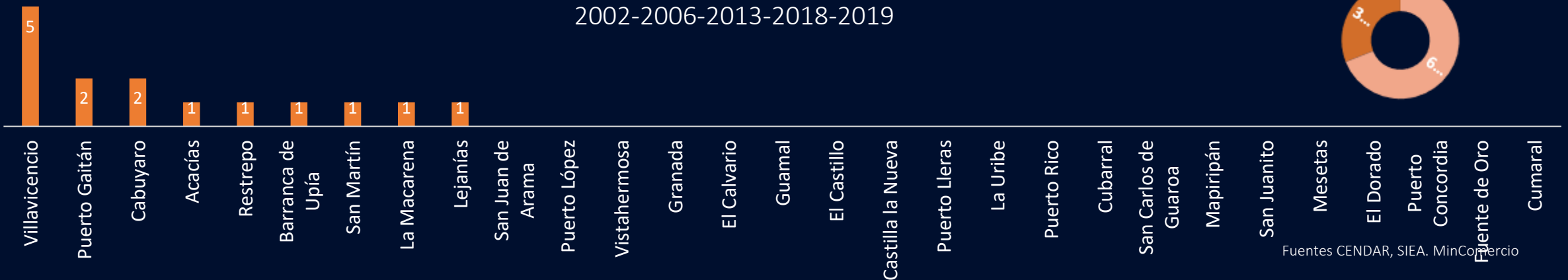


Guainía

1996-2000-2009-2015-2016-2017-2018-2019

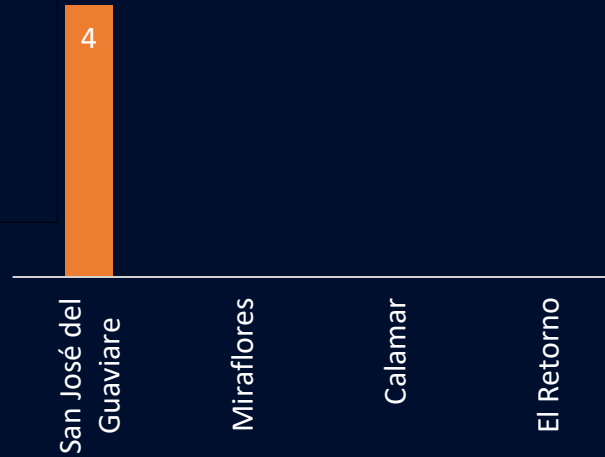


Meta



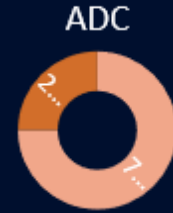
Guaviare

1998-2009-2013-2015

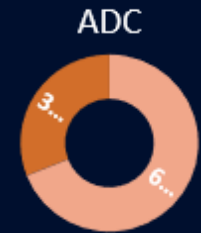


HISTÓRICO DE ATENCIÓN ADC

%Cobertura Municipios ADC



%Cobertura Municipios ADC



Fuentes CENDAR, SIEA. MinComercio



El progreso es de todos

Gobierno de Colombia
Mincomercio



Vaupés

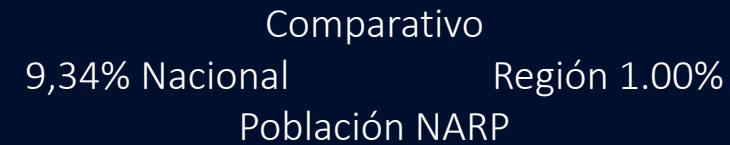
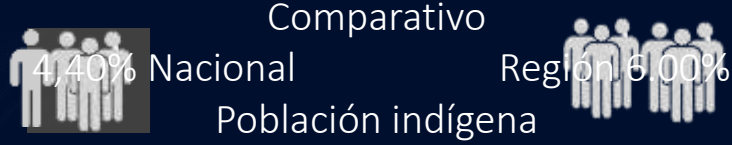
2015-2016-2018-2019



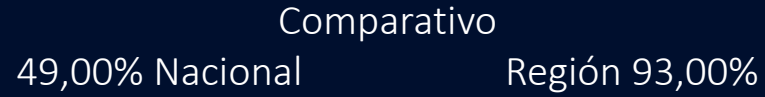
1973-1996-2002-2004-2013-2015-2017-2018-2019



Grupos Étnicos



Mestizos



“los cantos de trabajo del llano” o “cantos de Vaquería”, Arauca, Meta, Casanare y Vichada.

Patrimonio Inmaterial de la Humanidad



Según el DANE para el año 2019 sobre capitales de los departamentos de la Amazonía y Orinoquía “En el año 2019, las ramas de actividad económica que reportaron el mayor número de ocupados y variaciones positivas respecto al año anterior fueron: Comercio, hoteles y restaurantes.”

El 65 % de las hectáreas de todas las reservas naturales de la sociedad civil del país, corresponde a las reservas de la Orinoquía.





ANATO (Asociación Colombiana de Agencias de Viajes y Turismo) ha identificado numerosos municipios con potencial turístico: Arauca, Arauquita, Saravena y Tame, en Arauca, Poré, Orocué y Taumaral en Casanare, La Macarena, Lejanías, Mesetas, Vista Hermosa y San Juan de Arama en el Meta, y Cumaribo y Puerto Carreño, en Vichada. En Guainía, se destaca el interés que despierta el departamento para practicar avistamiento de aves.



EXPEDICIÓN ORINOCO
RECORRIENDO IDENTIDADES ANCESTRALES

¡GRACIAS!

Continuamos nuestro recorrido
uniendo territorios e identidades

¡GRACIAS!